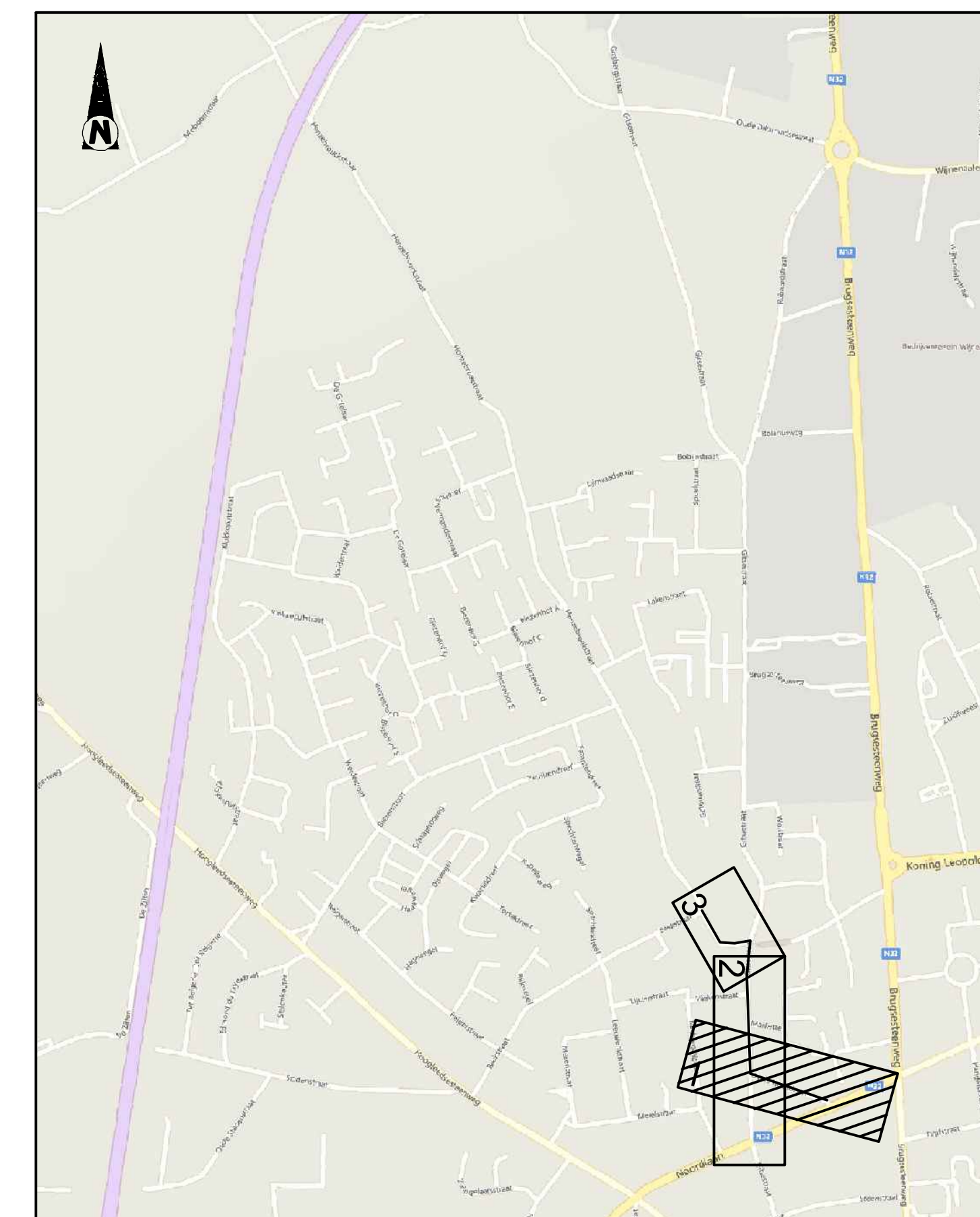
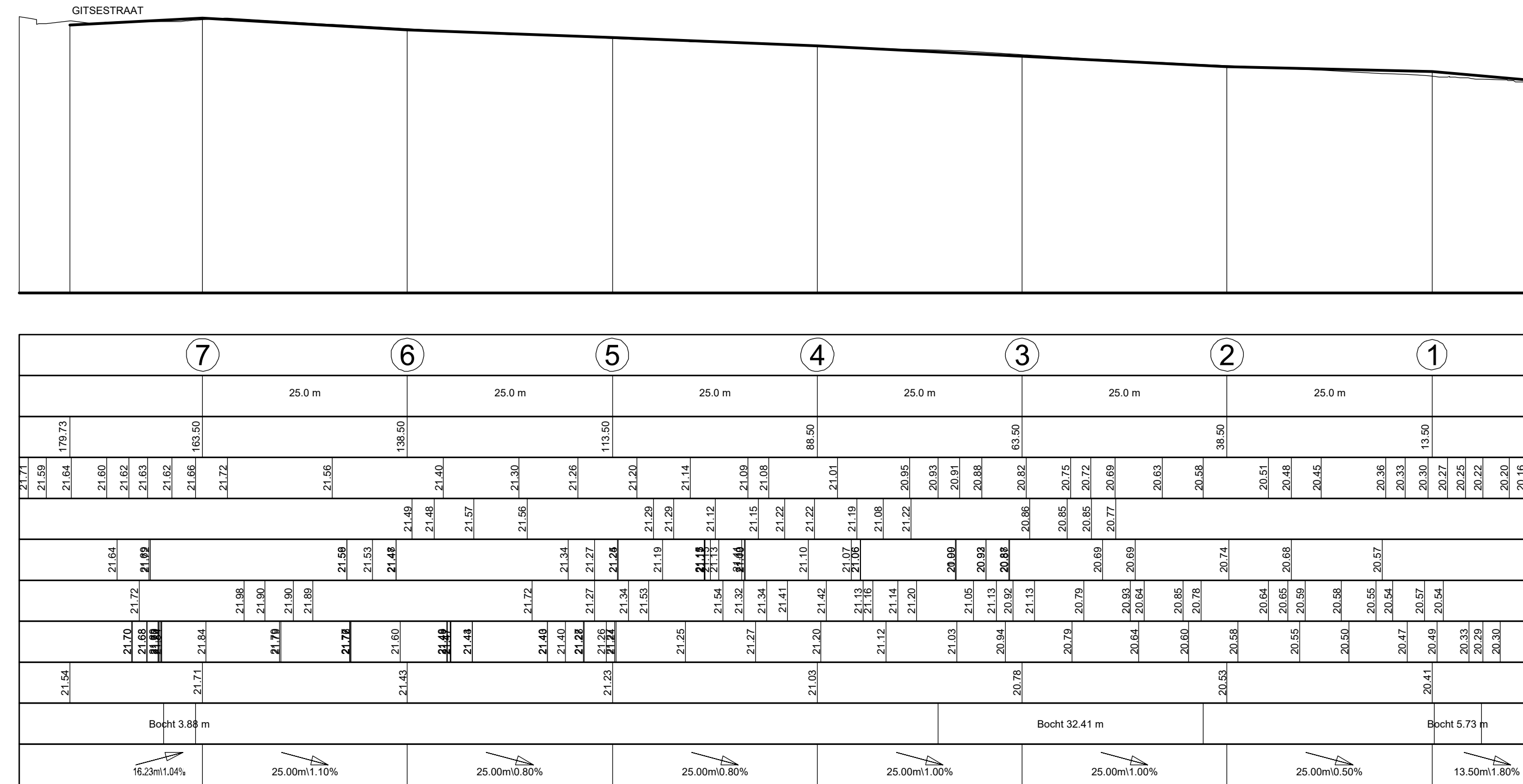


Oude Noordlaan wegenis

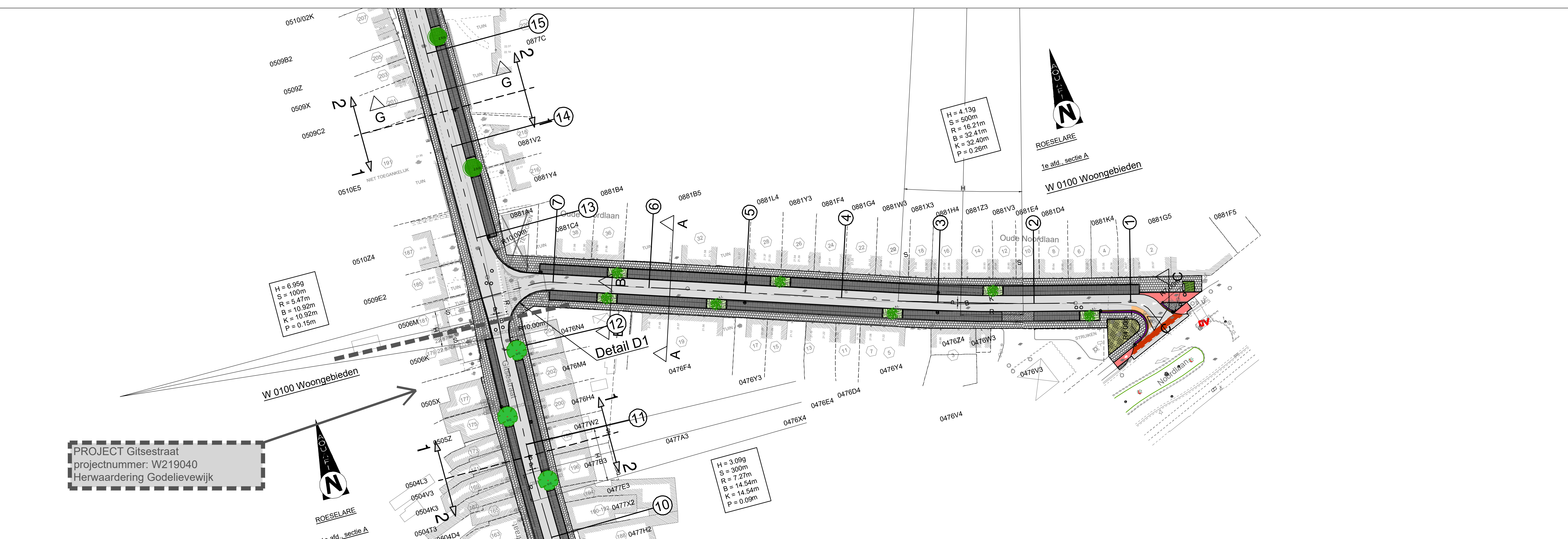
Schalen:  
Lengte: 1/500  
Hoogte: 1/100

VERGELIJKINGSVLAK  
15.00m T.A.W.

|                             |  |
|-----------------------------|--|
| Profielnummer               |  |
| Tussenafstand               |  |
| Samengestelde afstand       |  |
| Best. hoogte as-weg         |  |
| Best. hoogte links dorpels  |  |
| Best. hoogte links voetpad  |  |
| Best. hoogte rechts dorpels |  |
| Best. hoogte rechts voetpad |  |
| Ontworpen weghoogten        |  |
| Booggegevens                |  |
| Hellingen                   |  |



|   |   |                                |
|---|---|--------------------------------|
| <b>Aquafin</b>  | <b>Stratenplan</b>  | 23451B/1                       |
| Dijkstraat 8<br>2630 Aartselaar<br>Tel.: 03 450 45 11<br>Fax.: 03 456 30 20 | 23451B:Roeselare<br>Herwaardering Sint-Amandsbeek: Honzebroekstraat tot Noordlaan | -2-2.1/1<br>Schaal:<br>1/10000 |



| <b>Aquafin</b>   | Aquafin NV<br>Dijkstraat 8<br>2630 Aartselaar<br>Tel.: 03 450 45 11<br>www.aquafin.be  |  |          |                  |  |  |  |            |     |    |   |            |                             |    |
|--|--|--|----------|------------------|--|--|--|------------|-----|----|---|------------|-----------------------------|----|
| Provincie:   | WEST-VLAANDEREN  |  |          |                  |  |  |  |            |     |    |   |            |                             |    |
| Stad:  | Roeselare  |  |          |                  |  |  |  |            |     |    |   |            |                             |    |
| Projectnaam:   | Herwaardering Sint-Amandsbeek: Honzebroekstraat tot Noordlaan  |  |          |                  |  |  |  |            |     |    |   |            |                             |    |
| Projectnummer:   | 23451B   |  |          |                  |  |  |  |            |     |    |   |            |                             |    |
| Titel:   | Ontwerpplannen wegeniswerken Oude Noordlaan  |  |          |                  |  |  |  |            |     |    |   |            |                             |    |
| Aanbesteder<br>Burgemeester<br>K. Declercq<br>ROESELARE<br>De Algemeen directeur<br>G. Sintobin  | Plannummer<br>23451B/1-2-8.1/3   | Volgnummer<br>12/65  |          |                  |  |  |  |            |     |    |   |            |                             |    |
| Mede-opdrachtgever<br>Aquafin  | <table border="1"> <thead> <tr> <th>Nr.</th> <th>Datum.</th> <th>Historiek</th> <th></th> </tr> </thead> <tbody> <tr> <td>1</td> <td>16/10/2020</td> <td>OF2</td> <td>KM</td> </tr> <tr> <td>2</td> <td>21/01/2021</td> <td>aanbesteding dd. 04/03/2021</td> <td>KM</td> </tr> </tbody> </table>   |  | Nr.      | Datum.           | Historiek  |  | 1  | 16/10/2020 | OF2 | KM | 2 | 21/01/2021 | aanbesteding dd. 04/03/2021 | KM |
| Nr.  | Datum.   | Historiek  |          |                  |  |  |  |            |     |    |   |            |                             |    |
| 1  | 16/10/2020   | OF2  | KM       |                  |  |  |  |            |     |    |   |            |                             |    |
| 2  | 21/01/2021   | aanbesteding dd. 04/03/2021  | KM       |                  |  |  |  |            |     |    |   |            |                             |    |
| Studiebureau<br><b>DEMEY</b><br>INFRA BUREAU<br>InfraBureau DEMEY bv<br>Boven de Bovensteeg 314<br>1800 ROESELARE<br>Tel.: 03 450 45 11<br>www.demeys.be | <table border="1"> <tr> <td>Aannemer</td> <td>Schaal:<br/>1/500</td> <td>Plan oppervlakt:<br/>0.62 m<sup>2</sup><br/>Plan formaat:<br/>1050*594</td> </tr> <tr> <td>Dossiernummer STB<br/>1854<br/>Dossiernummer Stad<br/>WEG411-2020</td> <td colspan="2">Bestandsinfo:<br/>23451B-1-2.dwg<br/>Roeselare (141)<br/>W077<br/>K77<br/>NW.Dd. 21/01/2021</td> </tr> </table> |  | Aannemer | Schaal:<br>1/500 | Plan oppervlakt:<br>0.62 m <sup>2</sup><br>Plan formaat:<br>1050*594 | Dossiernummer STB<br>1854<br>Dossiernummer Stad<br>WEG411-2020 | Bestandsinfo:<br>23451B-1-2.dwg<br>Roeselare (141)<br>W077<br>K77<br>NW.Dd. 21/01/2021 |            |     |    |   |            |                             |    |
| Aannemer   | Schaal:<br>1/500   | Plan oppervlakt:<br>0.62 m <sup>2</sup><br>Plan formaat:<br>1050*594 |          |                  |  |  |  |            |     |    |   |            |                             |    |
| Dossiernummer STB<br>1854<br>Dossiernummer Stad<br>WEG411-2020   | Bestandsinfo:<br>23451B-1-2.dwg<br>Roeselare (141)<br>W077<br>K77<br>NW.Dd. 21/01/2021   |  |          |                  |  |  |  |            |     |    |   |            |                             |    |