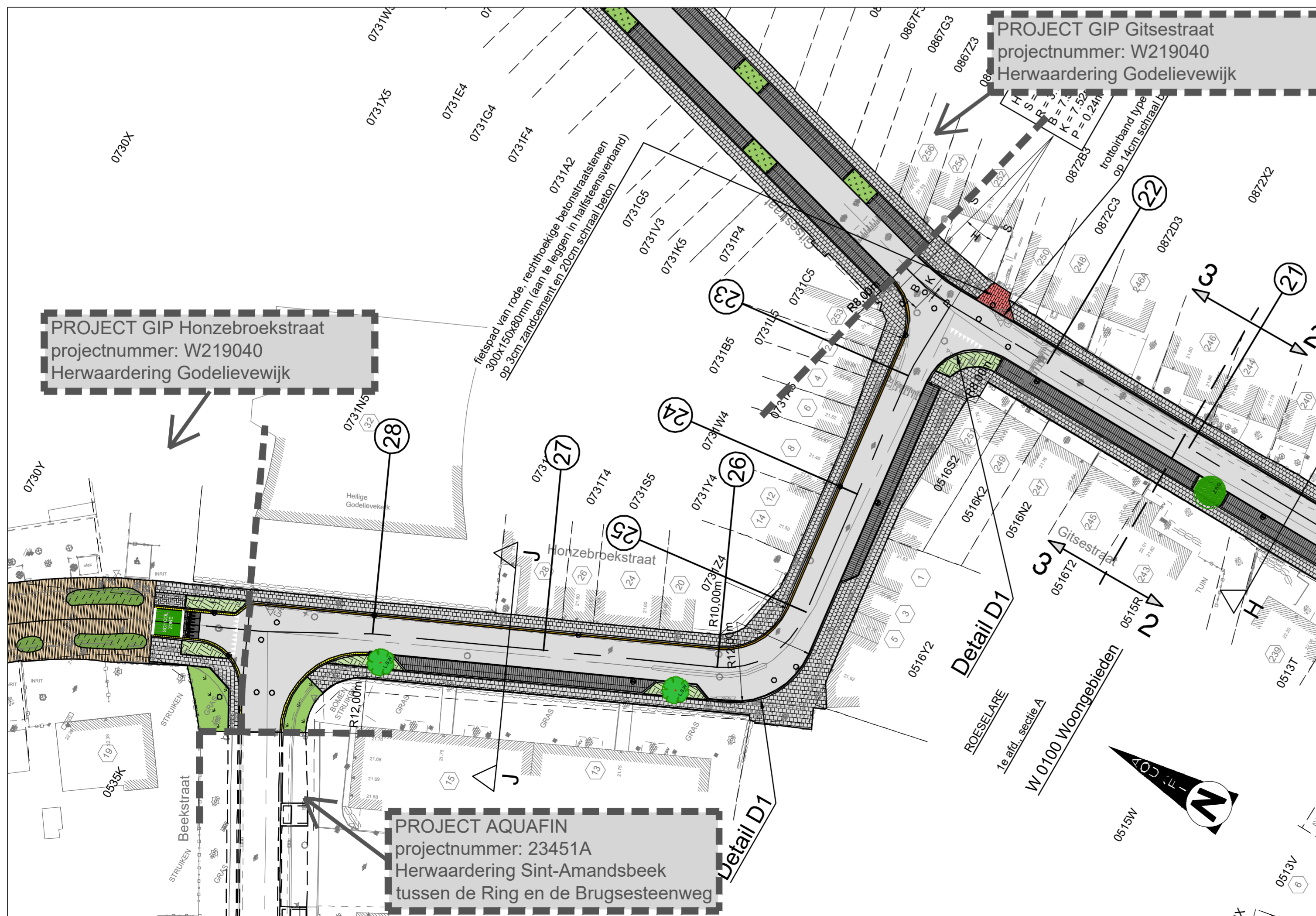
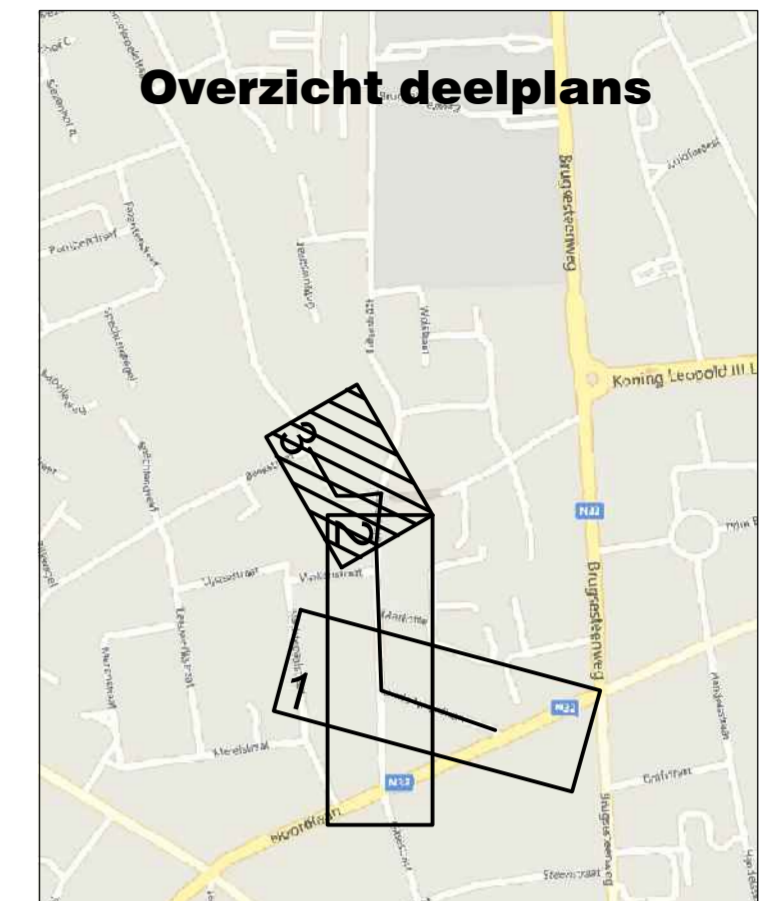



Honzebroekstraat wegenis

Schalen:
Lengte: 1/500
Hoogte: 1/100

VERGELIJKINGSVLAK
16.00m T.A.W.

Profielnummer
Tussenafstand
Samengestelde afstand
Best. hoogte as-weg
Best. hoogte links dorps
Best. hoogte links voetpad
Best. hoogte rechts dorps
Best. hoogte rechts voetpad
Ontworpen weghoogten
Booggegevens
Hellingen



Aquafin

Aquafin NV
Dijkstraat 8
2630 Aartselaar
Tel.: 03 450 45 11
www.aquafin.be

Provincie:	WEST-VLAANDEREN	
Stad:	Roeselare	

Projectnaam:	Herwaarderung Sint-Amandsbeek: Honzebroekstraat tot Noordlaan	
Projectnummer:	23451B	
Titel:	Ontwerpplannen wegeniswerken Honzebroekstraat (vak Gitsestraat - Beekstraat)	

Aanbesteder	Burgemeester K. Declercq	Plannummer	23451B/1-2-8.3/3	Volgnummer	14/65
	De Algemeen directeur G. Sintobin				

Mede-opdrachtgever	Aquafin NV Dijkstraat 8 2630 Aartselaar Tel.: 03 450 45 11 www.aquafin.be	

Studiebureau	DEMMEY INFRA BUREAU	
	Infrastructuur DEMMEY bv Beversesteenweg 314 8800 ROESELARE info@demmey.be www.demmey.be	Projectleider: R. Defranco

Aannemer		Schaal:	1/500	Plan oppervlak:	0,62 m ²	
					Plan formaat:	1050*594

Dossiernummer STB	1854	Bestandsinfo:	23451B-1-2.dwg Roeselare (141) WG?? K??
Dossiernummer Stad	WEG/411-2020		KM Dd: 21/01/2021